




Manual de Orientação



CCND - ATIVIDADE DE EXTENSÃO Curso de Geografia/Bacharelado/UFMS

O QUE É ATIVIDADE DE EXTENSÃO:


- São projetos interdisciplinares, educativos, culturais científicos e políticos que promovem a interação transformadora entre Universidade e outros setores da sociedade.
- A atividade deve ser cadastrada no **SIGPROJ** pelo coordenador do projeto de extensão.
- A Comissão pode contabilizar carga horária em proj.de extensão realizados em outras instituições (UEMS, Sebrae, IFMS, etc.) - estes não são cadastrados no Sigproj - fica a critério da Comissão essa validação.
- **Assistir palestras ou mini-cursos NÃO contabilizam na presente CCND.**

COMO PARTICIPAR DE UM PROJETO DE EXTENSÃO:

- Colaborar em um projeto/ação de extensão; Colaborar em um projeto ou programa institucional (popularização da ciência, Vem pra UFMS, Combate à Dengue, etc).
- O estudante pode se matricular em disciplinas que tenham parte ou toda a carga horária de extensão, já previsto na oferta e realiza as atividades de extensão propostas pelo professor.
- A participação do estudante deve ser **ATIVA**. exemplo: **colaborar na organização da Semana da Geografia.**



Manual de Orientação



CCND - ATIVIDADE DE EXTENSÃO Curso de Geografia/Bacharelado/UFMS

ONDE ENCONTRAR PROJETO DE EXTENSÃO:

- A UFMS oferece diversos **programas** e **projetos** de extensão (acesso aos links)
- Entrar em contato com os professores do curso para verificar as ofertas de atividades de extensão.
- Verificar se ementa da disciplina contém horas em atividade de extensão.
- Docentes do curso de Geografia com projetos de extensão em andamento em 2023: Prof^a Ana Paula (anapaula_rj@yahoo.com; Maria Helena (helena.andrade@ufms.br; Guilherme (guilherme.claudino@ufms.br).

QUAL A CARGA HORÁRIA :

- 264 horas em atividades de extensão.
- As atividades de Extensão devem compor, no mínimo, dez por cento da carga horária do curso;
- Carga horária mínima de 264h ao longo do curso (para todos os ingressantes a partir de 2023).
- Carga horária proporcional para os ingressantes até 2022, dez por cento da CH para integralização do curso.
- *Carga Horária Total do Curso de Geografia Bacharelado (UFMS): 2.640h.*



Manual de Orientação



CCND - ATIVIDADE DE EXTENSÃO


Curso de Geografia/Bacharelado/UFMS

INSCRIÇÃO NA ATIVIDADE DE EXTENSÃO:

- No SISCAD ACADÊMICO (perfil do estudante), O aluno deve fazer o cadastramento da CCND - ATIVIDADES DE EXTENSÃO, inserir os documentos comprobatórios, salvar e enviar quando tiver toda pontuação final.
- Pode também ir cadastrando e salvando e quando tiver toda a documentação comprobatória das horas de atividades de extensão necessárias, enviar para análise.
- Ao atingir a pontuação necessária o sistema é liberado para submeter para avaliação da comissão, podendo aprovar ou recusar os certificados de acordo com as regras estabelecidas.
- A validação da CCND no sistema é de fluxo contínuo, o envio dos documentos pode ocorrer em qualquer momento do semestre, desde que haja o cumprimento da referida carga horária.
- **É de responsabilidade do estudante a inscrição e inserção dos documentos no sistema para a validação da referida carga horária.**
- **Sugerimos que os acadêmicos enviem os certificados de extensão para o e-mail (adriana.takahasi@ufms.br) a fim de saber se eles serão validados uma vez que há certa confusão entre horas válidas para a CCND atividades complementares e horas validas para a CCND extensão curricular e o coordenador só tem acesso aos comprovantes quando o acadêmico liberar a CCND-EXT, ou seja, apenas quando o aluno cumprir a carga horária final.**

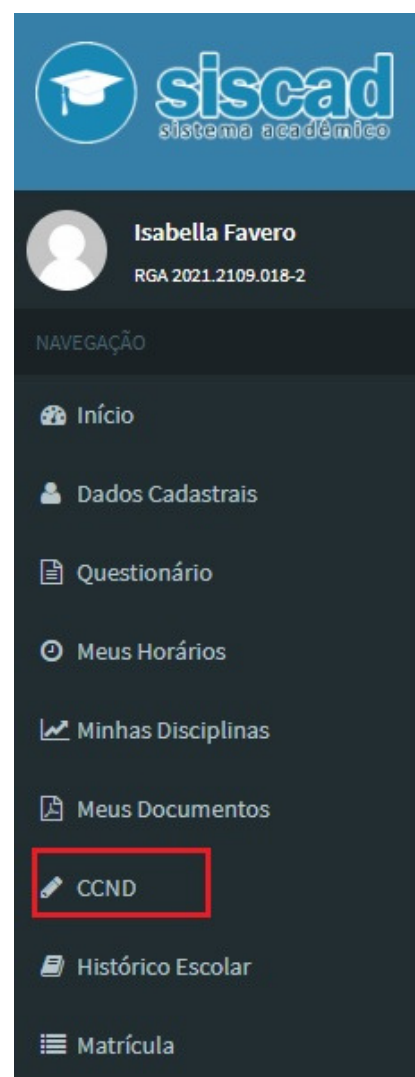


Manual de Orientação



CCND - ATIVIDADE DE EXTENSÃO Curso de Geografia/Bacharelado/UFMS

2. Acessar CCND.



1. <https://siscad.ufms.br/portal>



3. Preencher/inserir os documento e enviar.

Componentes Curriculares Não Disciplinares

Título

Tipo de CCND

Previsão de Início

Previsão de Término

Buscar Limpar

Listagem de CCNDs

10 resultados por página

Pesquisar

Título	Tipo	Previsão de Início	Previsão de Término	Situação	Ações
Nenhum registro encontrado					


Mostrando 0 até 0 de 0 registros

Anterior Próximo

+ Iniciar CCND



Manual de Orientação



CCND - ATIVIDADE DE EXTENSÃO

NO SISCAD CONSTA COMO OPTATIVA:

- Componentes Curriculares Não Disciplinares Optativa (CCND-OPT):
- É OPTATIVA PARA CONTABILIZAÇÃO DA CARGA HORÁRIA TOTAL DO CURSO **MAS É UMA OPT OBRIGATÓRIA PARA O ALUNO ENQUANTO NÃO CURSAR A CH, *NÃO COLA GRAU*.**

DÚVIDAS E ESCLARECIMENTOS:

- Comissão de Atividade de Extensão (CCND-OPT)
- Presidente Prof^a. Adriana Takahasi: adriana.takahasi@ufms.br
- Representante discente - Isabella Favero: isabella.favero@ufms.br
- PROECE: [Joane \(67\) 3345-7938](tel:(67)3345-7938)

DOCUMENTOS:

- **RESOLUÇÃO Nº 304-COGRAD/UFMS, DE 17 DE JUNHO DE 2021.**
- **INSTRUÇÃO NORMATIVA CONJUNTA Nº 1 - PROGRAD/PROECE/UFMS, DE 3 DE NOVEMBRO DE 2021.**
- **RESOLUÇÃO Nº 430-COGRAD/UFMS, DE 16 DE DEZEMBRO DE 2021.**
- **MANUAL COMPLETO DE ATIVIDADE DE EXTENSÃO**